

 **Aquart 2018: Hoogtij(D)**

Geplaatst door: LR6AA ism Gemeente Kortenberg

Plaatsingsdatum: 15/05/2018


N 50° 53.186 E 004° 33.060

UTM: 31U E 609095 N 5638341

Moeilijkheid: ★★☆☆☆

Omvang:  (Micro)

Terrein: ★★☆☆☆

Aantal logs:  2 Publish Listing  1 Retract Listing

Uitgebreide beschrijving

ERIC MAT HOOGTIJ(D)

Stapeling van jute zakken gevuld met zand. Come On, Move Your Ass!

De gemeente Kortenberg en de Werkgroep Beeldende Kunsten organiseren dit jaar rond het thema WATER 'Aquart' de 14de editie van de Kortenbergse Kunstkabinetten. Zij hebben kunstenaars uit heel Vlaanderen uitgedaagd om hiermee artistiek aan de slag te gaan. Dit kunstevenement vindt plaats van 13 mei tot en met 30 september 2018. Een genietbaar parcours door het prachtige park van de Oude abdij met opvallende 'WATER'kunst.

Voor deze cache is gekozen voor het verzamelen van info die dan resulteert in een cijferwaarde die dan kan gebruikt worden voor het berekenen van het eindcoördinaat.

Tel het aantal gebruikte zandzakjes gebruikt voor dit kunstwerk .

Veel suc6 en houd er rekening mee dat tussen zonsondergang en zonsopgang het niet toegelaten is het park te betreden volgens het gemeentelijk parkreglement.

Extra hints

ooghoogte





sms hulplijn: 0489 /945702

Decryptie sleutel [[Encrypt](#)]

A|B|C|D|E|F|G|H|I|J|K|L|M

N|O|P|Q|R|S|T|U|V|W|X|Y|Z

Additionele waypoints

	Voorvoegsel	Opzoeken	Naam	Coördinaat
	01		Aquart (Virtueel punt)	N 50° 53.186 E 004° 33.060
	Opmerking: Tel het aantal gebruikte zandzakjes			
	02		parkeerplaats (Parkeerplaats)	N 50° 52.990 E 004° 32.774
	Opmerking: Je kan je wagen parkeren op de parking van het aangrenzende GC Colomba: Wijngaardstraat 1, 3070 Kortenberg.			
	FN	FN	Final Location (Eindlocatie)	???
	Opmerking: Noord: 50°53.00(aantal gebruikte zandzakjes) - 49			
	Oost: 04°33.(aantal gebruikte zandzakjes) + 200			

cache-eigenschappen



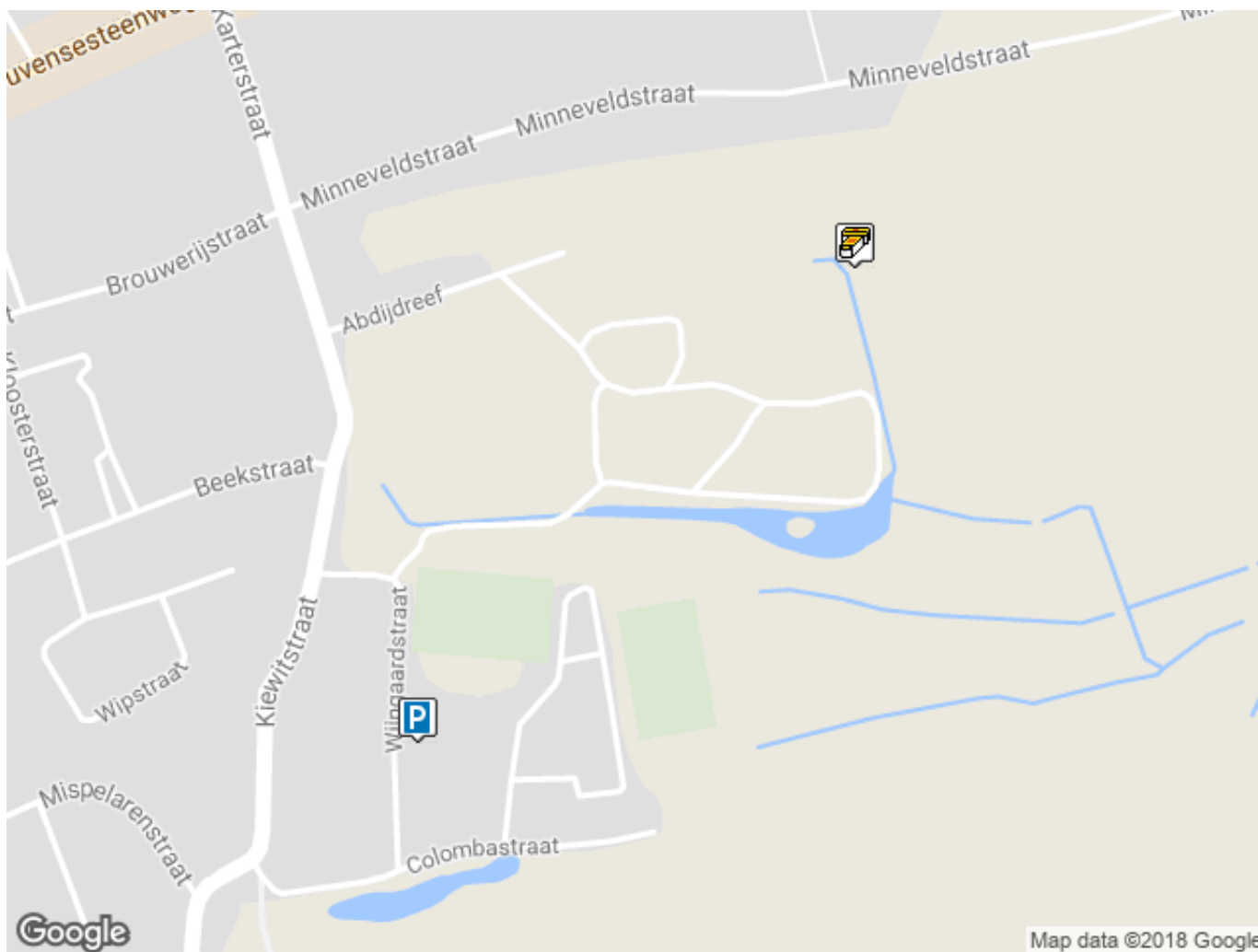
[Wat zijn eigenschappen?](#)

no motorcycles, no bikes, no off-road vehicles, hike greater than 1km, no quads, not night cache, available 24-7, parking available, kid friendly, dogs allowed, scenic view

Logs

Overzichtskaart

[[640x480](#) | [320x240](#)]



Generereerd op 05/17/2018 05:26:15