 **Aquart 2018: Zeemeermin**

Geplaatst door: LR6AA ism Gemeente Kortenberg

Plaatsingsdatum: 15/05/2018


**N 50° 53.075 E 004° 33.078**

UTM: 31U E 609121 N 5638136

Moeilijkheid: ★★★★★

Omvang:  (Micro)

Terrein: ★★★★★

Aantal logs:  2 Publish Listing  1 Retract Listing

**Uitgebreide beschrijving**

De gemeente Kortenberg en de Werkgroep Beeldende Kunsten organiseren de 14de editie van de Kortenbergse Kunstkabinetten. Dit jaar rond het thema WATER 'Aquart'. Zij hebben kunstenaars uit heel Vlaanderen uitgedaagd om hiermee artistiek aan de slag te gaan. Dit kunstevenement vindt plaats van 13 mei tot en met 30 september 2018. Een genietbaar parcours door het prachtige park van de Oude abdij met opvallende 'WATER'kunst, zowel in openlucht in de grote en prachtige Abdijtuin.

Voor deze cache is gekozen voor is gekozen voor het verzamelen van info die dan resulteert in waardes die dan kunnen gebruikt worden voor het berekenen van het eindcoördinaat..

In Kopenhagen zit de meermin op een rots, hier in Kortenberg is het op een ton bij gebrek aan natuurlijk aanwezige rotsen.... Observeer goed de kleur van de ton waarop zeemeermin zit: als het blauw is noteer dan cijferwaarde 75, is het oranje noteer dan cijferwaarde 150.

Veel suc6 en houd er rekening mee dat tussen zonsondergang en zonsopgang het niet toegelaten is het park te betreden volgens het gemeentelijk parkreglement.

**Extra hints**




de enige afgeknotte boom  
sms hulplijn: 0489 /945702

Decryptie sleutel [[Encrypt](#)]

A|B|C|D|E|F|G|H|I|J|K|L|M

-----  
N|O|P|Q|R|S|T|U|V|W|X|Y|Z

**Additionele waypoints**

	Voorvoegsel	Opzoeken	Naam	Coördinaat
	01		<a href="#">Aquart</a> (Virtueel punt)	N 50° 53.075 E 004° 33.078
	Opmerking:kleur van de ton waarop zeemeermin zit: als het blauw is noteer dan cijferwaarde 75, is het oranje noteer dan cijferwaarde 150			
	02		<a href="#">parkeerplaats</a> (Parkeerplaats)	N 50° 52.998 E 004° 32.774
	Opmerking:			
	FN	FN	<a href="#">Final Location</a> (Eindlocatie)	???
	Opmerking:Noord: 50°53.0(cijferwaarde kleur ton) - 79			
	Oost: 04°33.(cijferwaarde kleur ton) - 4			

**cache-eigenschappen**



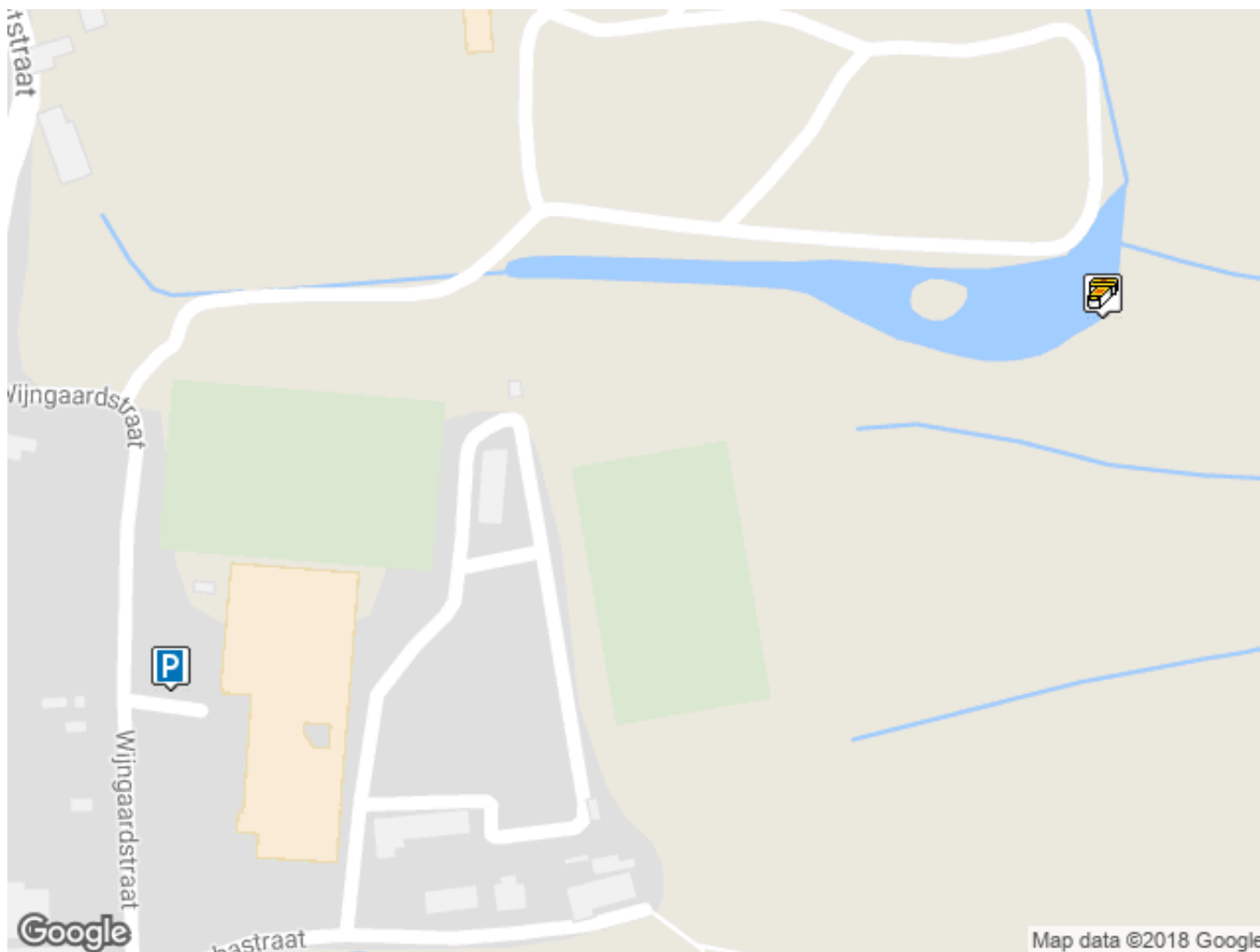
## [Wat zijn eigenschappen?](#)

no motorcycles, no bikes, no off-road vehicles, not 24-7, no quads, not night cache, recommended for tourists, parking available, stroller accessible, kid friendly, dogs allowed, scenic view

## Logs

## Overzichtsk kaart

[ [640x480](#) | [320x240](#) ]



Gegeneerd op 05/17/2018 05:03:57