

 **Aquart 2018: Dikkenevel**

Geplaatst door: LR6AA ism Gemeente Kortenberg

Plaatsingsdatum: 15/05/2018



**N 50° 53.109 E 004° 33.084**

UTM: 31U E 609126 N 5638199

Moeilijkheid: 

Omvang:  (Micro)

Terrein: 

Aantal logs:  2 Publish Listing  1 Retract Listing

**Uitgebreide beschrijving**

JEAN-NICOLAS CRAPS DIKKENEVEL Beeld in cortenstaal 185x200x105cm

Hij is daar, hij komt uit, hij zat in de moeras. Zijn geboorteplaats was het water Nu heeft hij vier poten  
Hooft u zijn krassen? Maar wie is die persoon Die uit de dikkenevel komt?

De gemeente Kortenberg en de Werkgroep Beeldende Kunsten organiseren de 14de editie van de Kortenbergse Kunstkabinetten. Dit jaar rond het thema WATER 'Aquart'. Zij hebben kunstenaars uit heel Vlaanderen uitgedaagd om hiermee artistiek aan de slag te gaan. Dit kunstevenement vindt plaats van 13 mei tot en met 30 september 2018. Een genietbaar parcours door het prachtige park van de Oude abdij met opvallende 'WATER'kunst.

Voor deze cache is gekozen voor het verzamelen van info die dan resulteert in waardes die dan kunnen gebruikt worden voor het berekenen van het eindcoördinaat.

Wat dient u te vinden/noteren/observeren ? Simpel: de kleur van dit kunstwerk, is het bruin noteer dan waarde 150, is het rood noteer dan 100.

Veel suc6 en houd er rekening mee dat tussen zonsondergang en zonsopgang het niet toegelaten is het park te betreden volgens het gemeentelijk parkreglement.

**Extra hints**

laag  
sms hulplijn: 0489/945702





Decryptie sleutel [[Encrypt](#)]

A|B|C|D|E|F|G|H|I|J|K|L|M

-----

N|O|P|Q|R|S|T|U|V|W|X|Y|Z

**Additionele waypoints**

	Voorvoegsel	Opzoeken	Naam	Coördinaat
	01	<a href="#">Aquart</a>	(Virtueel punt)	N 50° 53.109 E 004° 33.084
	Opmerking:kleur van dit kunstwerk, is het bruin noteer dan cijferwaarde 150, is het rood noteer dan cijferwaarde 100			
	02	<a href="#">parkeerplaats</a>	(Parkeerplaats)	N 50° 52.998 E 004° 32.774
	Opmerking:Je kan je wagen parkeren op de parking van het aangrenzende GC Colomba: Wijngaardstraat 1, 3070 Kortenberg.			
	FN	FN	<a href="#">Eindlocatie</a>	(Eindlocatie) ???
	Opmerking:Noord: 50°53.(cijferwaarde kleur kunstwerk) + 58			
	Oost: 04°33.0(cijferwaarde kleur kunstwerk) - 103			

## cache-eigenschappen



### [Wat zijn eigenschappen?](#)

no motorcycles, no bikes, no off-road vehicles, not 24-7, no quads, not night cache, hike shorter than 1km, parking available, recommended for tourists, kid friendly, dogs allowed, scenic view

## Logs

## Overzichtskaart

[ [640x480](#) | [320x240](#) ]



Gegenereerd op 05/17/2018 05:11:40